

# DÉCOUVERTE DU NORD ARGENTIN ET D'IGUACU + EXTENSION PATAGONIE

ARGENTINE / CHILI GIR 2024

14 JOURS / 11 NUITS

5 VOLS INTÉRIEURS

DEPARTS GARANTIS DE 3 A 16 PARTICIPANTS



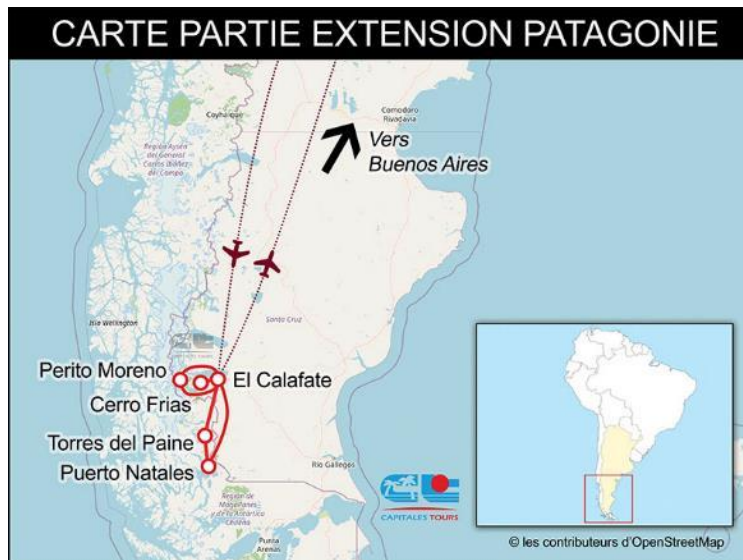
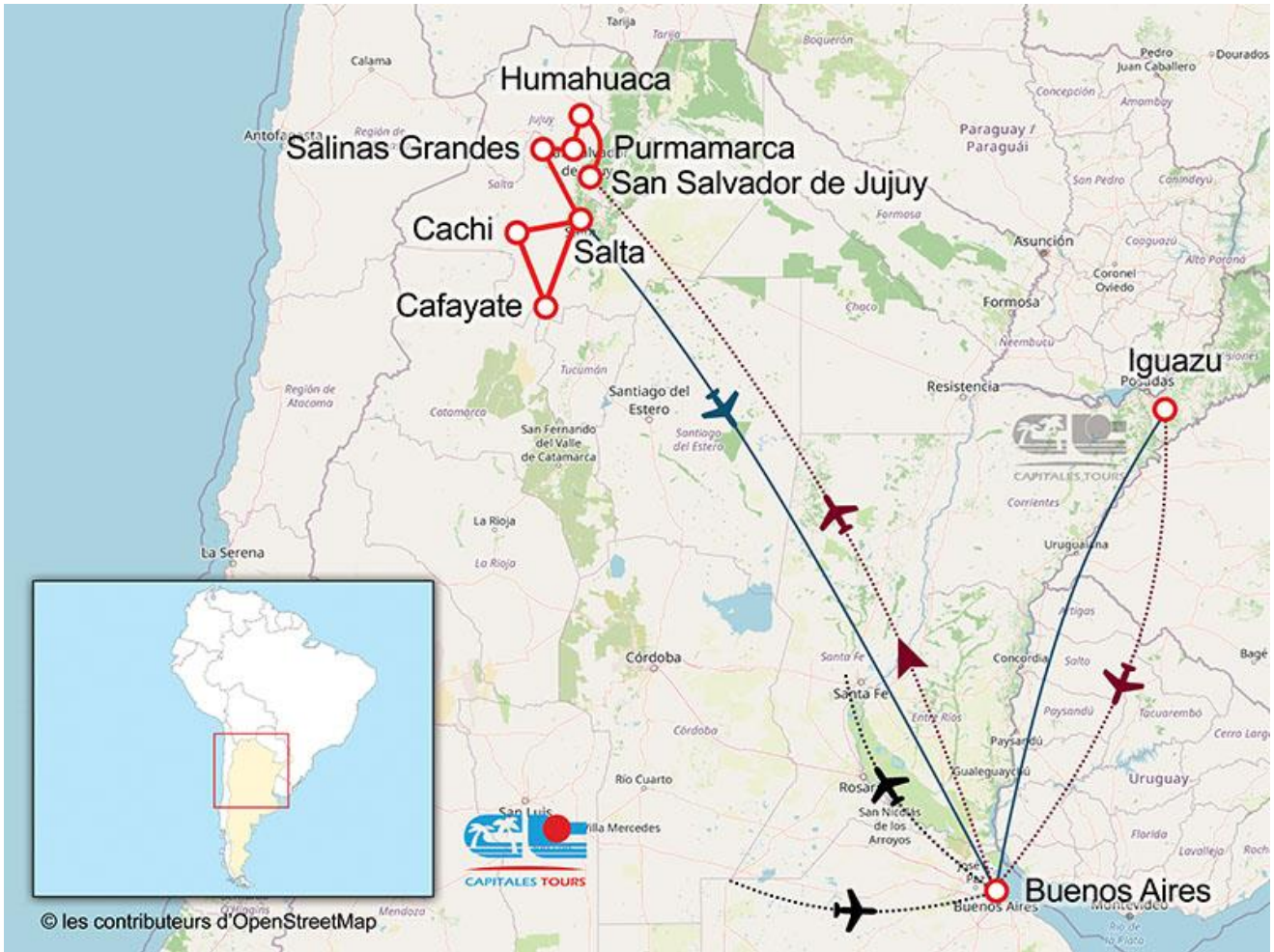
CAPITALES TOURS  
22, rue du Roi de Sicile 75004 Paris  
Tel : 01.42.71.22.44 - Fax : 01.42.71.42.55  
[www.capitales-tours.com](http://www.capitales-tours.com)

LES ENTREPRISES  
DU VOYAGE 

APST<sup>®</sup>  
Association Professionnelle  
de Solidarité du Tourisme

Garantie Totale des fonds déposés

# VOTRE ITINERAIRE



**Extension Patagonie sur demande et sous réserve de disponibilités au moment de la réservation.**

**DEPARTS**

**BASE DE REALISATION :**  
MIN : 03 pers, MAX : 16 pers

**INCLUS** **INCLUS** **FR GUIDE**

**ATTENTION : FRANCHISE BAGAGE 15 KG par personne.**





- Présentation des participants à l'aéroport.
- Formalités d'enregistrement et d'embarquement.
- Décollage à destination de **Buenos Aires** sur vol régulier.
- **Nuit à bord.**


## JOUR 2 – BUENOS AIRES : VISITE DE LA VILLE

- Arrivée le matin à l'aéroport international de Ezeiza.
- **Départ pour une visite de la ville (6h dont 2h environ de déjeuner).**
- Tout d'abord ses principales avenues : la 9 de Julio, l'avenue la plus large du monde ; l'avenue Corrientes avec ses nombreux théâtres, cinémas, librairies et restaurants ; et l'avenue de Mayo, importante artère dont l'influence espagnole, et spécialement galicienne, se remarque tant par la conception architecturale de ses bâtiments que par la présence de commerces et de centres galiciens.
- Sur l'**avenue 9 de Julio** se trouvent l'**Obélisque** avec ses 65 mètres de haut, épice de d'une étoile d'avenues importantes, et également le **théâtre Colón** : l'un des joyaux de l'architecture argentine.
- Vous verrez également la **Place de Mayo** où se trouve la **Maison Rose**, qui est l'actuel Palais du Gouvernement.
- Ensuite promenade en bateau par le **Rio de la Plata** pour admirer les paysages de la ville.
- Continuation vers **La Boca**.  
*Il doit son nom à sa situation, à l'embouchure du Rio de la Plata où se jette le Riachuelo. Il fut le port historique de Buenos Aires avant que celui-ci soit déplacé plus au nord de la ville pour des raisons techniques (eau peu profonde, bancs de sable...). Le quartier fut le refuge des immigrants, surtout Italiens entre 1880 et 1930. La popularité du quartier est due à la rue "Caminito", où se trouvent des tas de petites maisons humbles, de tôle colorée. C'est le peintre Argentin Quinquela Martin, natif du quartier, qui est à l'origine des premières peintures dépareillées de la petite rue.*
- **Déjeuner dans un restaurant typique.**
- Continuation vers la **librairie El Ateneo Grand Splendid**, qui se trouve sur l'avenue Santa Fe, dans le quartier "Barrio Norte". Il s'agit d'un ancien théâtre complètement réhabilité en librairie.
- **Promenade à pied dans le cimetière de La Recoleta** à côté de la belle église de Notre Dame del Pilar.  
*Déclaré monument historique national par ses mausolées grandioses, c'est là qui reposent des célébrités dont Evita Péron. Plaza Francia, en face du cimetière est aussi connu pour ses bars et restaurants courtisés par les Porteños (habitants de Buenos Aires) après une journée de travail.*
- Retour à l'hôtel et **fin de journée libre.**
- **Dîner libre.**
- **Nuit à l'hôtel.**





- **Petit-déjeuner (ou collation matinale suivant l'horaire du vol) à l'hôtel.**
- Transfert matinal à l'aéroport local de **Buenos Aires** (Aeroparque Jorge Newberry). Vol vers **San Salvador de Jujuy**.
- Arrivée à l'aéroport de **San Salvador de Jujuy**. Accueil par votre guide et départ vers la **Quebrada de Humahuaca**.  
*Longue de 60 Km et large de 3 Km, la Quebrada suit le cours du Río Grande. A mesure que l'on avance dans la vallée, les couleurs se font plus intenses et plus marquées. On est également frappé par les teintes très vives des vêtements dont se parent les habitants de ces hauts plateaux. La beauté stupéfiante de la **Quebrada de Humahuaca** n'est pas la raison de son inscription, en 2003, sur la **liste du Patrimoine Mondial de l'UNESCO**. La Quebrada est une longue vallée encaissée creusée par le Río Grande et qui s'étend sur plus de 150 Km au Nord-Ouest de l'Argentine, passant notamment par la ville de Humahuaca. C'est pour sa qualité d'itinéraire culturel que l'Unesco a classé ce site : la vallée constitue une voie commerciale depuis plus de 10 000 ans et contient des traces de son utilisation depuis la préhistoire jusqu'à aujourd'hui, en passant par les époques de l'Empire Inca et de la guerre d'indépendance.*
- À **Tilcara, visite de la Púcara** une forteresse Inca qui couronne une colline au milieu de la vallée.  
*Cette ville fortifiée fut érigée à l'époque précolombienne par des peuples appartenant au grand groupe des Omaguacas. Les pucaros sont nombreuses dans la région, mais celle-ci a été restaurée et permet donc de comprendre plus aisément son fonctionnement. L'architecture et l'urbanisme très élaborés, témoignent du haut degré de civilisation de ses constructeurs.*
- **Passage sur la ligne du Tropique du Capricorne.** Un monument indique son emplacement.
- Continuation vers **Humahuaca**. Fondée en 1591, le bourg déploie ses étroites rues pavées. La ville possède également un imposant monument qui commémore la guerre d'indépendance.
- **Déjeuner dans un restaurant local.**
- Route vers **Purmamarca**.
- Installation à l'hôtel.
- **Dîner libre.**
- **Nuit à l'hôtel.**



- **Petit-déjeuner à l'hôtel.**
- Départ matinal vers **Salinas Grandes**, situé sur les hauts plateaux de la province de Jujuy.  
*Sa superficie est d'environ 12 000 hectares, soit 120 km<sup>2</sup>. Le site se trouve à environ 3 350 m d'altitude. Il s'agit d'une étendue de sel sous forme de croûte dure, d'une épaisseur de 30 centimètres. Elle est d'une blancheur éblouissante, et forme avec le ciel, un paysage d'une beauté saisissante.*
- Retour vers **Purmamarca**. Sur la route, vous passerez par la « **Cuesta de Lipán** », un magnifique col de montagne, à plus de 4000 mètres d'altitude. Les routes sont très serpentees ce qui permet d'apprécier encore plus la vue et peut-être repérer les vols si caractéristiques des condors de la région.
- Arrivée à **Purmamarca**.
- **Déjeuner dans un restaurant local.**
- Derrière sa petite église en pisé édifée en 1648 se dresse le **Cerro de los Siete Colores** dont la gamme s'étend du beige au violet. Sur la place ombragée par un majestueux caroubier qui aurait plus de cinq cents ans, les artisans locaux proposent des sculptures en bois, des tapis tissés à la main ainsi que diverses herbes médicinales.
- **Randonnée autour de la colline aux 7 couleurs**, sur le Paseo de los Colorados. Cette randonnée facile permet d'apprécier la colline sous tous ses angles. L'altitude est de 2300m environ sur tout le parcours (4 km) et le dénivelé est de 150 m. Le temps de parcours est de 1h30 à 2h30 selon les niveaux.
- Route vers **Salta**.



- Arrivée à « **Salta la belle** ».

*Située à 1190 mètres d'altitude, Salta est la plus agréable et la plus intéressante des villes du nord-ouest argentin. Il y subsiste encore de nombreux bâtiments de l'époque coloniale espagnole. L'ambiance est provinciale et détendue. La cité fut fondée en 1582 par le gouverneur de la province de Tucuman. Grâce à son excellente situation géographique, sur la route des échanges commerciaux avec le Pérou et la Bolivie, elle a connu un développement important au cours du XVIIème et du XVIIIème siècle.*

- Arrivée et installation à l'hôtel.
- **Dîner libre.**
- **Nuit à l'hôtel.**



- **Petit-déjeuner à l'hôtel.**
- Aujourd'hui, vous commencerez l'excursion en direction de la **Vallée de Lerma** avant d'entrer dans la **Quebrada de los Laureles** et celle de l'**Escoipe** dont les parois d'un rouge vif interpellent face à la végétation.  
*On appelle Quebrada, des chemins étroits entourés de falaises ou montagnes abruptes. Dans le nord-ouest, elles sont très présentes et ce sont elles qui donnent aux provinces de Salta et Jujuy, leurs paysages les plus impactants.*
- Plus loin, un tout autre paysage vous attend, celui des falaises verdoyantes de la **Cuesta del Obispo**. Ces virages courbés vous mèneront jusqu'à 3 500 mètres d'altitude, au col de la **Piedra del Molino** où une vue spectaculaire vous attend.
- Vous traverserez ensuite le **Parque Nacional de Los Cardones**, immense plateau couvert de cactus candélabres avant d'emprunter la **Recta Tin Tin** à **Cachi**, ancienne portion du Camino Inca et grande ligne droite qui paraît interminable. Vous arriverez à Cachi par la **mythique route 40**, qui borde la rivière Calchaquí.
- Arrivée à **Cachi** à 2 200 m d'altitude.  
*Isolé, ce charmant village créé au XVIIème bénéficie d'un bel écrin verdoyant et d'une ambiance intemporelle au détour de ses ruelles pavées aux maisons défraîchies.*
- **Visite du village.**
- **Déjeuner dans un restaurant local.**
- Ensuite **visite d'un centre artisanal de séchage de piments.**
- **Vous continuerez votre voyage sur la route nationale 40** pour admirer les paysages montagneux et les villages historiques le long de la rivière Calchaquí. Tout au long du trajet, vous noterez sur le bord de la route d'anciennes parties de murs qui ne sont autres que l'ancienne route de l'Empire Inca (environ 23 000km) afin de relier les villages et centres cérémoniaux entre eux.
- Arrêt dans la bourgade de **El Colte** sur le « **Camino de los Artesanos** ». Elle est spécialisée dans la fabrication de ponchos. Il s'agit d'un travail de grande valeur, le fil est très fin et travaillé à la main. Les lamas, les moutons et les vigognes procurent la laine qui est la matière première du travail de ces artisans. Admirez leur travail méticuleux.



- **Découverte du village de Molinos**, paisible village colonial au cœur d'une oasis qui s'est développée autour d'une « hacienda » du XVIIe siècle.
- Passage par l'étonnante **Quebrada de las Flechas**.  
*Cette étrange forêt pétrifiée présente d'immenses rocs moirés, tous pointés vers le ciel comme indiquant une seule direction...*
- Arrivée à **Cafayate**, agréable village environnée de vignobles.  
*Outre sa cathédrale à cinq nefs et ses bodegas, sa beauté réside dans la fraîcheur de ses patios délicieusement ombragés de tonnelles de vigne.*
- Installation à l'hôtel.
- **Dîner libre.**
- **Nuit à l'hôtel.**



- **Petit-déjeuner à l'hôtel.**
- **Visite d'un domaine viticole**, une « bodega » comme on les appelle en Argentine. *Cafayate est reconnu pour son vin Torrontés, un vin blanc fruité et sec qui s'adapte parfaitement au climat de la région. Dégustation.*
- **Déjeuner dans la bodega (vin non inclus).**  
*L'occasion de préparer vous-même les empanadas que vous dégusterez. Il s'agit d'un petit chausson de pâte brisée fourré le plus souvent de viandes. C'est le moment de montrer vos habiletés en refermant votre empanada grâce à la technique du « repulgue » qui permet de différencier les empanadas de différentes saveurs.*
- Continuation vers **Salta** en empruntant la route 68.
- Traversée de la **Quebrada de las Conchas** avec ses formations de grès rouge que l'eau et le vent ont singulièrement érodées.  
*Plusieurs arrêts sont prévus afin d'apprécier les différentes formes : le château, l'amphithéâtre, la gorge du diable...*
- Arrivée à **Salta** et **visite de la ville.**
- **Visite de la Plaza 9 de Julio, la place centrale avec la Basilique-Cathédrale**, construite en 1855 où repose le Général Güemes, héros argentin connu pour avoir mené la guerre d'Indépendance. Sur cette même place, très agréable, se trouve le monument **Cabildo**.
- **Visite de l'église de San Francisco**, superbe édifice terminé comme on le connaît aujourd'hui en 1872 après plusieurs rénovations.
- Vous vous dirigerez alors vers le **Cerro San Bernardo** (montée au Cerro en bus).
- Installation à l'hôtel.
- **Dîner régional dans une peña salteña.**  
*Une peña est un établissement où les locaux viennent partager un repas typique accompagné par un spectacle et de la musique folklorique.*
- **Nuit à l'hôtel.**





- **Petit-déjeuner (ou collation matinale suivant l'horaire du vol) à l'hôtel.**
- Transfert à l'aéroport de **Salta**. Vol pour **Puerto Iguazú** avec escale à Buenos Aires.  
*(Merci de noter qu'un vol direct Salta/Iguazu existe, mais il ne permet pas la réalisation de la suite du programme.)*
- Arrivée à **Iguazú**, accueil par votre guide et transfert à l'hôtel pour dépôt de bagages.
- **Passage de la frontière avec le Brésil.**
- **Déjeuner dans un restaurant local.**
- Départ pour la **découverte des chutes d'Iguazú du côté brésilien**, parmi les plus belles chutes d'eau au monde.  
*Plus de 200 chutes se pressent sur un front de 2,5 kms dans une exubérante végétation tropicale. Elles sont dominées par la "Gorge du Diable", haute de 90 m. Il faut les voir et les entendre pour comprendre l'ampleur de ces chutes.*
- **Découverte personnelle et promenade sur les passerelles panoramiques** de ce site grandiose pour en visualiser l'ensemble. Des coatis et des papillons multicolores vous rappelleront que le site a su conserver son caractère originel.
- Retour à **Puerto Iguazú** (côté argentin) et installation à l'hôtel.
- **Dîner libre.**
- **Nuit à l'hôtel.**



- **Petit déjeuner à l'hôtel.**
- Départ pour la **visite du côté argentin des chutes d'Iguazú**.  
*Le site se trouve dans le Parc National d'Iguazú. Iguazú signifie "eau grande" en guarani. Visite des chutes depuis les passerelles construites à cet effet. Vous emprunterez les chemins supérieurs et inférieurs aménagés sur les chutes pour apercevoir l'île San Martin et apprécier de près la force et la puissance des eaux de la Gorge du Diable après **un trajet en train écologique de 15 minutes environ**.*
- **Déjeuner dans un restaurant local du parc.**
- Continuation de la **visite sur les passerelles supérieures** (altitude : 800 m environ) qui offrent de très belles vues panoramiques et inférieures (altitude : 1 700 m environ), au plus près des chutes et de la jungle.





## BUENOS AIRES (suite)

- **EN OPTION : Découverte Nautique – Gran Aventura.**

**Gran Aventura (La Grande Aventure) combine l'essence du Parc National d'Iguazú : la jungle et les chutes en un seul trajet.**

- Depuis le centre des visiteurs, **vous entrez dans la jungle le long du chemin Yacaratia** dans des camions tout-terrain d'environ 25 sièges. Des **guides bilingues (espagnol et anglais)** vous aideront à interpréter les richesses naturelles et culturelles du lieu. La flore y est abondante et il est possible d'observer des animaux sauvages tout au long du chemin, comme des toucans par exemple.

- Cet itinéraire de 5 km (environ 25 min) conduit à la **base de la jungle de Puerto Macuco**. Après avoir descendu 100 mètres vous arriverez à l'embarcadère où **vous monterez à bord d'un canot pneumatique**. Vous remonterez 6 km du fleuve Iguazú avant d'apercevoir les fantastiques et impressionnantes **chutes d'Iguazú**.

*Les canots pneumatiques vous approcheront au maximum des chutes et notamment de la cascade des Trois Mousquetaires et San Martín, la plus grande en taille à pouvoir être approchée. Sensations et douches garanties !*

- Retour à **Puerto Macuco** et au centre des visiteurs en camion.

**(IMPORTANT : Service partagé avec guide hispano-anglophone.)**

- Retour à l'hôtel.
- En soirée, transfert à l'aéroport de **Puerto Iguazú** et envol pour **Buenos Aires**.
- Arrivée à l'aéroport national Aeroparque Jorge Newberry de **Buenos Aires**.
- Accueil par votre guide.
- Transfert à l'hôtel et installation.
- **Dîner libre.**
- **Nuit à l'hôtel.**

## JOUR 9 – BUENOS AIRES



## EL CALAFATE



## CERRO FRIAS

- Transfert matinal à l'aéroport domestique Aeroparque Jorge Newberry de **Buenos Aires**. Envol pour **El Calafate**.
- Arrivée à **El Calafate**. Accueil par votre guide et transfert à l'hôtel.
- **Déjeuner à l'hôtel.**
- **Départ à bord d'un 4x4 vers les steppes patagoniennes jusqu'au sommet du Cerro Frías.**

*Des points de vue extraordinaires dominants la plaine, les montagnes andines et le lac Argentin s'offrent à vous. Par beau temps, on peut contempler les montagnes de Torres del Paine au Chili et le Fitz Roy à El Chaltén. Lors de l'excursion, il est possible de contempler des animaux sauvages comme des guanacos, sorte de petit lama très présent le long des montagnes andines argentines et chiliennes.*

*L'activité est une parfaite introduction à la ville de Calafate et du Parc National des glaciers. À 1 040 mètres d'altitude, il est en effet plus facile de distinguer les différents sommets et les limites du Parc National.*

- Aventure et sensations garanties !
- **(IMPORTANT : Excursion en service partagé avec un guide francophone.)**
- Retour à l'hôtel et installation.
- **Dîner libre.**
- **Nuit à l'hôtel.**

## JOUR 10 – EL CALAFATE



## PERITO MORENO



## EL CALAFATE

160 km

- **Petit déjeuner à l'hôtel.**
- Direction le site du **Perito Moreno** (80 km).
- **Visite du glacier Perito Moreno**, situé dans le **Parc National Los Glaciares** (UNESCO), qui s'étend sur environ 600 000 hectares. Il a été créé en 1937 dans le but de conserver et préserver les espaces naturels de cette région. Pour y accéder, il faut contourner la « Péninsule de Magellan ».
- Sur la route, **arrêt au point de vue panoramique** du Perito Moreno.
- **Observation de cet immense glacier depuis les passerelles prévues à cet effet.**
- **Déjeuner dans un restaurant local** avec une belle vue du magnifique glacier.
- Continuation de la **visite sur les passerelles**.

*Les chutes de blocs de glace sont assez fréquentes et raisonnent tel un coup de tonnerre.*





- **EN OPTION :** Safari nautique, navigation d'approche du glacier.

**Navigation (1h environ) sur le Lac Argentin pour approcher les parois du Glacier Perito Moreno.** Les chutes de blocs de glaces sont fréquentes et raisonnent lourdement. Depuis l'embarcation, l'ampleur du glacier prend une tout autre forme. Le Perito Moreno est l'un des rares glaciers du monde à ne pas reculer à cause des effets du réchauffement climatique.

**IMPORTANT :** Navigation en service partagé avec guide hispano-anglophone.

- Retour à l'hôtel.
- Dîner libre.
- Nuit à l'hôtel.



- **Petit déjeuner.**
- Tôt le matin départ vers **Cerro Castillo** à la frontière Chili/Argentine, assistance aux formalités d'immigration.
- **Transfert au Parc National Torres del Paine, Réserve de Biosphère déclarée par l'Unesco** en raison de sa faune et de ses belles vues.... En chemin nous croiserons certainement quelques moutons...
- Continuation jusqu'au point administratif du Parc, après les formalités, **entrée dans le parc.**  
*Avec un peu de chance, vous ferez la connaissance d'une diversité d'animaux comme les condors, les huemul (cerfs locaux), les guanacos (sorte de lama), les renards gris, une flotte de nandous (ou ñandú) incapables de voler...*  
*La végétation de Paine varie avec l'altitude et l'éloignement des Andes : Calafate (sorte de myrtilles) qui produit des fruits comestibles, mais aussi quelques orchidées, ou encore la coigüe du conifère de Magellan.*  
*La géographie, des vues spectaculaires à l'approche du lac Nordenskjold, d'eau turquoise et d'où nous avons une vue splendide sur le parc et bien sûr sur les « Torres del Paine », les tours de granite abruptes qui ont défié l'érosion, et les « Cuernos del Paine » déchiquetés avec leur interface frappante entre les roches ignées et métamorphiques.*
- Continuation jusqu'au **lac Grey**.
- **Déjeuner pique-nique dans les environs du lac.**
- **Courte promenade sur les rives du lac Grey.**
- Route pour **Puerto Natales**.
- Arrivée et transfert à l'hôtel.
- **Dîner libre.**
- **Nuit à l'hôtel.**





- **Petit déjeuner.**
- **Départ matinal pour le retour à El Calafate** (environ 5h de route).
- **Déjeuner sous forme de panier repas en route.**
- Arrivé à **El Calafate**, puis transfert à l'aéroport et envol pour **Buenos Aires**.
- Arrivée à **Buenos Aires**. Accueil par votre guide et transfert à l'hôtel.
- **Dîner avec spectacle de Tango dans un célèbre restaurant local de la ville.**  
*Poursuivez la découverte du pays avec un dîner spectacle. Revivez la naissance du tango et son évolution au fil des années.*
- **Nuit à l'hôtel.**



- **Petit-déjeuner à l'hôtel.**
- **Temps libre** selon horaires de vol.
- Transfert à l'aéroport de **Buenos Aires** et envol à destination de la **France**.
- **Nuit à bord.**

- Arrivée en **France**.

## INFOS VERITE

- Pour des raisons techniques le sens du circuit ou l'organisation des visites peut être inversé ou modifié, mais sera néanmoins respecté.
- **Attention, le guide ne sera pas présent durant les dîners et le port des bagages durant tout le circuit n'est pas inclus.**
- **Le poids des bagages en soute sur les vols domestiques en Argentine est limité à 15 kg par bagage.** Nous vous conseillons donc d'adopter ce poids pour les vols internationaux.
- Les vols intérieurs en Argentine peuvent être soumis à modifications sans aucun préavis (annulation, changement d'horaire). Cela pourra donc entraîner une modification de programme, d'itinéraire et donc nécessitera l'aménagement des visites.
- Les vols domestiques peuvent être des vols matinaux et le départ de l'hôtel pourra se faire avant l'ouverture du petit-déjeuner. Dans ce cas un café ou un thé pourront vous être proposés.
- Il se peut, en fonction des impératifs locaux (aérien), sans préavis, que le groupe soit réparti sur des vols intérieurs différents.

*IMPORTANT : Depuis juin 2011, les services en Argentine peuvent être perturbés par un nuage de cendres qui a pour origine un volcan chilien qui est entré en éruption de façon épisodique ; suivant l'orientation des vents, les déplacements de ce nuage sont totalement imprévisibles et il peut être impératif de fermer certains aéroports. Cela a pour conséquence des annulations de vol impossibles à prévoir à l'avance. Nos bureaux locaux sont donc en contact avec les compagnies aériennes et nos clients sur place pour gérer au mieux la situation quand cela est nécessaire, afin de reprogrammer les passagers sur d'autres vols ou de modifier leur itinéraire. Aucun remboursement ou dédommagement ne sera accordé en raison notamment d'une modification de séjour ou de frais causés par ce cas de force majeure.*

# HEBERGEMENT

## LISTE DE VOS HÔTELS

➤ **Buenos Aires :**

Broadway Hotel & Suites 4\*\*\*\* (normes locales) ou similaire,

➤ **Purmamarca :**

La Comarca 3\*\*\* (normes locales) ou similaire,

➤ **Cafayate :**

Asturias 3\*\*\* (normes locales) ou similaire,

➤ **Salta :**

Inkai 3\*\*\* (normes locales) ou similaire,

➤ **Iguaçu :**

Guamini Mision 4 \*\*\*\* (normes locales) ou similaire,

➤ **(extension Patagonie) El Calafate :**

Rincon del Calafate 3 \*\*\* (normes locales) ou similaire,

En tout état de cause, la liste définitive des hôtels vous sera communiquée lors de votre convocation. Des modifications concernant les hôtels sélectionnés peuvent être apportées. Cependant, nous nous efforcerons de vous proposer en ce cas des hôtels de catégorie équivalente.

# DEVIS DE VOYAGE GIR 2024

## DÉCOUVERTE DU NORD ARGENTIN ET D'IGUACU

### + EXTENSION PATAGONIE

14 JOURS / 11 NUITS

Départs garantis à partir de 03 à 16 participants

#### PRIX TTC – TARIFS BROCHURE 2024

Tarifs selon disponibilités au moment de la réservation.

#### DATES AVEC EXTENSION PATAGONIE – SOUS RESERVE DE DISPONIBILITES

Mois	Date de départ	Paris	Lyon, Marseille, Nice, Toulouse (*)
Janv.	25	6 319 €	6 449 €
Fév.	08	6 319 €	6 449 €
	15	6 239 €	6 359 €
Mars	07	6 319 €	6 449 €
	21	6 239 €	6 359 €
Avr.	04	6 319 €	6 449 €
Oct.	24	6 239 €	6 359 €
Nov.	07	6 239 €	6 359 €
	21	6 239 €	6 359 €
Déc.	05	6 239 €	6 359 €

(\*) Les préacheminements de Province peuvent s'effectuer depuis les villes suivantes : Lyon, Marseille, Nice, Toulouse, via Madrid. Le préacheminement peut s'effectuer la veille du départ. Nous vous signalons que l'aéroport d'arrivée à Paris peut être différent de l'aéroport de départ.

#### CAPITALES TOURS S'ENGAGE A ASSURER LES PRESTATIONS SUIVANTES :

##### Transport

- . Aérien : Paris / Buenos Aires / Paris sur vols réguliers Ibéria via Madrid, Air Europa ou Air France (les vols peuvent donner lieu à une escale)
- . Vols intérieurs : Buenos Aires / San Salvador de Jujuy, San Salvador de Jujuy / Iguazu via Buenos Aires Iguazu / Buenos Aires, Buenos Aires / El Calafate / Buenos Aires sur vols Aerolineas Argentinas
- . Transfert : Aéroport / Hôtel / Aéroport

##### Hébergement

- : Hôtel 3 et 4 étoiles (normes locales)
- : Chambre double standard avec bain ou douche

##### Repas

- : Pension selon programme du déjeuner du jour 2 au petit déjeuner du jour 13, dont 9 dîners libres

##### Visites / Excursions

- : Mentionnées au programme
- : Transferts/transports terrestres en véhicule de tourisme adapté à la taille du groupe
- : Visite du centre historique de Buenos Aires
- : Découverte de la Quebrada de Humahuaca
- : Découverte de Salinas Grandes et sa blancheur éblouissante
- : Randonnée autour de la colline aux 7 couleurs
- : Promenade dans la ville de Salta
- : Découverte des chutes d'Iguazu
- : Passage par la Quebrada de las Flechas
- : Visite d'une bodega
- : Dîner dans une peña salteña
- : Découverte du Perito Moreno, Torres del Paine et le Cerro Frias
- : Dîner avec spectacle de tango

##### Guides / Assistance

- : Guides locaux francophones (attention le guide n'est pas présent aux dîners)

##### Responsabilité civile

- : Generali n°AP 389 521

##### Caution APST

- : Garantie totale des fonds déposés

##### Services Capitales Tours

- : Carnet de voyage électronique (convocation, liste hôtels, programme, infos...)

##### Taxes et frais de dossier (à ce jour au 10/07/23)

- : Internationales et vols intérieurs départ Paris (à ce jour) : 540 € dont 400 € de YQ
- : Internationales et vols intérieurs départ Province (à ce jour) : 540 € dont 400 € de YQ



# DEVIS DE VOYAGE GIR 2024 (suite) DÉCOUVERTE DU NORD ARGENTIN ET D'IGUACU + EXTENSION PATAGONIE

14 JOURS / 11 NUITS

Départs garantis à partir de 03 à 16 participants

## NOTRE PRIX N'INCLUT PAS :

Le port des bagages, les boissons, les pourboires et les dépenses personnelles

<u>Assurances</u>	: Assurance Multirisques (Annulation, Assistance, Rapatriement, Bagages) <b>AVEC GARANTIE COVID-19</b> (plus d'infos dans le contrat d'assurance)	:	5 %
	: Extension de garantie hausse surcharge carburant et taxes aéroport en complément de l'assurance multirisques	:	+20 €
<u>Chambre individuelle</u>	: Supplément par personne	:	949 €
<u>Options facultatives</u>	: Gran Aventura	:	109 €
	: Navigation d'approche au Perito Moreno	:	109 €
	: Supplément pension complète <u>pour la partie sans extension</u> (6 dîners)	:	279 €

## DOCUMENTS DE VOYAGE NECESSAIRES :

Passeport en cours de validité pour les ressortissants de l'Union Européenne, valable 6 mois après la date de retour.

# CONDITIONS AU 14/11/23

## A FAIRE FIGURER SUR NOS PROGRAMMES

### **TARIFS**

Tarifs établis au 14/11/23 (hors hausses éventuelles des taxes d'aéroport et/ou du kérosène)

### **MENTION A FAIRE FIGURER SUR TOUS NOS PROGRAMMES**

Pour des raisons techniques le sens du circuit ou l'organisation des visites peut être inversé ou modifié, mais sera néanmoins respecté.

### **PRE POST ACHEMINEMENT**

AVION OU TGV SELON DISPO

(Le train peut remplacer le TGV pour les villes non desservies par celui-ci)

Hors transfert gare/aéroport/gare ou aéroport / aéroport qui reste à la charge des clients.

Pour des raisons techniques le pré et/ou post acheminement peut se faire la veille du départ ou le lendemain du retour les frais d'hébergement ou de restauration sont à la charge du client.

Billets non modifiables non remboursables

### **TAXES**

**INTERNATIONALE** : Montant communiqué sous réserve de modification par les autorités gouvernementales et de hausse fuel éventuelles.

### **DEPART DE PARIS :**

Les billets et le carnet de voyage sont remis à l'aéroport le jour du départ

### **CONDITIONS PARTICULIERES POUR LES DOCUMENTS DE VOYAGE NECESSAIRES**

Depuis le 26 juin 2012 les autorités européennes imposent que tout passager ressortissant d'un pays de l'Union Européenne (sauf le Danemark, le Royaume-Uni et l'Irlande) devra présenter au contrôle frontière (PAF) un document officiel individuel.

Cette disposition implique qu'à compter de cette date, les mineurs qui se présenteront au contrôle frontière (PAF), même accompagnés de leurs parents, devront être obligatoirement titulaires de leurs propres documents de voyage.

**Les formalités et frais de visa sont à la charge du client. Merci de vous adresser au consulat du pays visité et/ou en transit pour les formalités.**

Pour les personnes de nationalités autres que française celles-ci doivent se rapprocher du consulat du pays visité afin d'être en règles le jour du départ.

Les passeports et les formulaires doivent être contrôlés et validés par vos soins avant de nous les faire parvenir.

### **NOTE IMPORTANTE SUR LE TELEPHONE SAMSUNG GALAXY NOTE 7 :**

Suite à l'interdiction par différents pays et compagnies aériennes, les téléphones mobiles Samsung Galaxy Note 7, en considération du risque d'explosion/incendie de ces téléphones, leur transport en soute comme en cabine (en bagage cabine ou sur vous) peuvent être interdits sur certaines compagnies aériennes ou pays de destination.

Si vous possédez un téléphone Samsung Galaxy Note 7, nous vous invitons à laisser votre téléphone chez vous. A défaut, les agents de la compagnie ou les personnels en charge de l'inspection filtrage peuvent être amenés à le saisir et peuvent refuser de vous embarquer à bord.

**Cette mesure pourra s'étendre à d'autres pays, nous vous invitons à vous renseigner avant votre départ.**

#### **A NOTER :**

Les kilométrages et les temps de trajets sont donnés à titre indicatif. Ils peuvent varier en fonction des impératifs et aléas locaux (état des routes, embouteillages, météo, etc.).

Les toilettes des autocars (lorsqu'elles existent) peuvent être fermées pour diverses raisons : sécurité des passagers (routes sinueuses, freinage d'urgence, etc.). Cependant, l'autocar effectue des arrêts fréquents et réguliers au cours de la journée.

Le client est seul responsable de tous ses effets personnels, même laissés dans le bus.

Les photos ne sont pas contractuelles.

#### **ACCESSIBILITE :**

Nos circuits, croisières et autotours ne sont pas adaptés aux personnes à mobilité réduite (PMR). Il y a beaucoup de marche lors des visites et de nombreuses montées/descentes du bus qui n'est pas équipé en conséquence. Les clients doivent être autonomes et ne pas avoir besoin de l'assistance d'un tiers dans leurs déplacements. Les guides ne sont pas habilités à prendre en charge des PMR ou atteintes de tout autre handicap. Les hôtels de nos circuits/séjours ne possèdent pas tous d'ascenseurs et leurs accès ne sont pas tous adaptés aux PMR.

Pour toute personne atteinte d'un handicap moteur, visuel ou auditif, il est impératif de nous informer du type de handicap et du niveau d'autonomie avant toute réservation, afin que nous puissions vérifier l'accessibilité à notre voyage.

Pour toute assistance spécifique dans les aéroports, notamment l'assistance et la mise à disposition d'un fauteuil roulant, merci de nous consulter.

De même pour le transport de matériel médical spécifique (appareillages, médicaments, seringues, etc.), merci de prendre contact avec notre équipe. Ces services spéciaux font l'objet d'une demande particulière auprès des compagnies aériennes et sont soumises à conditions et/ou supplément tarifaire.

#### **LES VALISES CONNECTEES :**

Depuis le 15 janvier 2018, les "smart bags", "smart luggage", "bagages intelligents" (bagages avec dispositifs de rechargement à batteries en lithium) pourront être transportés à condition que les batteries soient amovibles. Dans le cas contraire, ils ne pourront être transportés.

Les voyageurs enregistrant un bagage connecté avec une batterie au lithium-ion amovible doivent l'enlever et l'emporter avec eux en cabine.

Ces informations pouvant évoluer, renseignez-vous auprès de la compagnie aérienne avant votre départ.

#### **LA CIGARETTE ELECTRONIQUE :**

Les cigarettes électroniques sont dorénavant interdites dans les bagages placés en soute des avions, mais restent autorisées en cabine, afin de minimiser les risques d'incendie liés à la surchauffe de leur batterie, a annoncé lundi 15 juin l'Organisation de l'aviation civile internationale (OACI).

Selon les pays, l'utilisation et/ou le transport d'une cigarette électronique peut être strictement interdite ou fortement encadrée. Selon l'évolution des législations du pays de destination, nous vous conseillons de vous renseigner avant votre départ.

Plus d'informations : [https://www.francetvinfo.fr/replay-radio/le-vrai-du-faux/certains-pays-ont-interdit-la-cigarette-electronique\\_1782099.html](https://www.francetvinfo.fr/replay-radio/le-vrai-du-faux/certains-pays-ont-interdit-la-cigarette-electronique_1782099.html) et <https://www.globaltobaccocontrol.org/e-cigarette/country-laws-regulating-e-cigarettes> (site en anglais)

# INFOS PRATIQUES

## ARGENTINE

### CLIMAT

L'Argentine connaît un climat subtropical au Nord, humide et brumeux au Centre, froid dans le Sud. Dans les régions andines, la pluie tombe de façon irrégulière avec des crues estivales soudaines. Il neige en altitude, mais il peut faire très chaud l'été à certains endroits, surtout lorsque souffle le zonda, un vent sec descendu des Andes. Beaucoup plus arrosées, les basses terres sont recouvertes de forêts marécageuses et de zones de savane dans leurs parties plus élevées. Les précipitations diminuent toutefois au fur et à mesure que l'on avance vers l'ouest. Des crues modérées se produisent souvent à l'est au cours de l'été. Un hiver particulièrement sec succède aux fortes chaleurs estivales. Les plates étendues de la Pampa sont également sujettes aux inondations. L'Est de la Patagonie se distingue par des températures douces toute l'année tandis qu'un froid glacial règne dans le Sud de la région.

### DECALAGE HORAIRE

Le passage de l'heure d'été à l'heure d'hiver n'est actuellement plus en vigueur en Argentine. Le décalage horaire avec la France suit donc notre propre passage à l'heure d'été ou d'hiver. Il est de 4 heures au moment de l'été argentin et de 5 heures au cours de l'hiver. Donc, au mois de janvier, lorsqu'il est 20h à Paris, il est 16h en Argentine. En revanche, au mois de juillet, lorsqu'il est 20h à Paris, il est 15h en Argentine.

### LANGUE

La langue officielle est l'espagnol (castellano).

### ELECTRICITE

La tension électrique est de 220 volts. Les anciennes prises de type européen à deux fiches sont progressivement remplacées par des prises argentines à trois broches plates (dont deux en biseau).

En conséquence, se munir d'un adaptateur (on en trouve facilement sur place ou à dispo à la réception de son hôtel).

### MONNAIE

La monnaie officielle du pays est le peso argentin qui se divise en 100 centavos (centimes). Des billets de 2, 5, 10, 20, 50 et 100 pesos ; des pièces de 1, 5, 10, 25, 50 centavos et 1 peso sont actuellement en circulation.

Les banques ne changent les devises étrangères que pour leurs propres clients. Elles sont ouvertes en général du lundi au vendredi, de 10h à 15h.

Les bureaux de change (casas de cambio) sont les seuls habilités à changer des devises étrangères. Les cartes bancaires sont acceptées dans de nombreux commerces, mais ils facturent souvent un recargo (« supplément ») de 5 à 15 %. Il est donc préférable de retirer de l'argent au préalable et de payer en espèces.

On trouve un peu partout des distributeurs accessibles 24h/24, même dans certains villages. Cependant, les retraits en Argentine sont souvent plafonnés à 1 000 \$Ar, ce qui implique de fréquents retraits.

### POURBOIRES (*Propina*)

Dans les restaurants, le service n'est généralement pas inclus. Il est d'usage d'ajouter environ 10 % de la note, si vous êtes satisfait du service, bien entendu. La personne qui porte votre bagage à l'hôtel appréciera également un petit geste.



## CUISINE ET BOISSONS

La cuisine argentine se compose surtout de viande, ou plus précisément de bœuf. Pratiquement tous les morceaux sont servis sous forme de grillades (parrillada), y compris les tripes, les intestins et les pis de vache. Si l'alimentation carnée vous rebute, vous pourrez vous rabattre sur des plats italiens comme les gnocchis. Autre tradition gastronomique venue d'Italie, les crèmes glacées (helados), délicieuses, méritent une mention spéciale. On vous invitera peut-être à partager le maté, le "thé" local fabriqué à partir d'une variété de houx, qui correspond à un rituel de convivialité. On le boit dans une bombilla, avec une paille d'argent munie d'un gros filtre à la base.

**L'eau est potable dans tout le pays.** Pour ne pas prendre de risques, vous pouvez boire de l'eau en bouteille, plate ou gazeuse (« sin gas » ou « con gas »).

## ACHATS ET ARTISANAT

D'une manière générale, on trouve moins de souvenirs à rapporter d'Argentine que des autres pays d'Amérique du Sud. L'artisanat se fait rare et les prix sont assez élevés.

Sur les marchés de la région de la Quebrada de Humahuaca (ceux de Purmamarca et Humahuaca en particulier), vous trouverez d'épais lainages tels que pulls en laine de vigogne, châles et couvertures en lama. On recommande toutefois de les faire nettoyer à sec au retour afin d'éviter la prolifération des puces de laine. On trouve également poteries, masques, instruments de musique, boîtes et objets en bois de cactus... et beaucoup d'accessoires en cuir, ceintures, sacs, etc.

Encore assez méconnus en France, les vins argentins (5<sup>e</sup> producteur mondial !) sont de plus en plus réputés. Attention, les bouteilles devront être enregistrées en soute.

Les becs sucrés ne manqueront pas de rapporter du fameux dulce de leche et dérivés (alfajores).

Parmi les classiques, le mate (récipient pour prendre le maté) et la bombilla (pipette pour boire le maté) sont des souvenirs incontournables.

## FORMALITES

Passeport en cours de validité. Pas de visa pour un séjour touristique inférieur à 3 mois pour les Suisses, Belges, Canadiens et Français.

## SANTE

Aucun vaccin obligatoire à ce jour. Merci de vérifier les formalités sanitaires auprès de l'Institut Pasteur (<http://www.pasteur.fr/fr>).

## SECURITE

La situation climatique, politique, sanitaire, réglementaire de chaque pays du monde pouvant changer subitement et sans préavis nous vous invitons à consulter avant votre départ les sites Internet suivants afin de prendre connaissance des éventuelles restrictions, obligations ou tout simplement des informations relatives à votre destination.

<http://www.diplomatie.gouv.fr/fr/conseils-aux-voyageurs/conseils-par-pays/>

## TELEPHONE

**De l'Argentine vers la France :** 00 + 33 + numéro du correspondant sans le 0 initial.

**De la France vers l'Argentine :** 00 + 54 + indicatif de la province (sans le 0) + numéro local du correspondant.

## CONSEILS VESTIMENTAIRES

Tout dépend des zones que vous allez visiter et de la période de l'année. Vous serez en sueur sous la chaleur humide en visitant les chutes d'Iguaçu au nord et vous grelotterez de froid tout au sud à Ushuaïa. Prévoyez donc des vêtements pour un peu toutes les températures et tous les climats : des habits courts et en coton pour vos visites dans le Nord du pays et vos gros blousons et habits d'hiver pour le Sud et la Patagonie.

## ADRESSES UTILES

### Consulat d'Argentine

6, rue Cimarosa, 75116 Paris. Tél. : 01-44-34-22-00. Ouvert du lundi au vendredi de 9h à 14h.

### Ambassade d'Argentine

6, rue Cimarosa, 75116 Paris. Tél. : 01-44-05-27-00. Ouvert du lundi au vendredi de 10h à 16h.

Service culturel, tél. : 01-44-05-27-38.

### Bureau du tourisme argentin

6, rue Cimarosa, 75116 Paris. Tél. : 01-47-27-01-76.

